




Boletim
Maio - Junho
2012



IMPRESSO

CURTA A NATUREZA PRATICANDO MONTANHISMO

**GRUPO EXCURSIONISTA
AGULHAS NEGRAS - GEAN**
Fundado em 20 de outubro de 1962
Reconhecido como de Utilidade Pública
Filiado a FEMERJ

**Praça Esperanto, 26 – Sala 1
Campos Elíseos – Resende/RJ
CEP 27542-200**
Reuniões gerais: Vide programação
www.grupogean.com
grupogean@yahoo.com.br

Este boletim é uma publicação destinada aos associados do GEAN e a todo o excursionismo brasileiro. As matérias aqui publicadas não representam necessariamente a posição oficial desta entidade. O GEAN não se responsabiliza pela má interpretação dos artigos aqui contidos, nem pelo uso ou mau uso deles. O GEAN não se responsabiliza por acidentes ocorridos durante as excursões. O boletim é um espaço aberto a todos que queiram contribuir. A reprodução do conteúdo deste boletim pode ser feita, desde que mencionado o nome do GEAN, o mês e autor.

Parabéns aos Aniversariantes!

Maio

07 - Antônio Augusto Leão Chagas
08 – Breno Lehmann de Moraes
09 – Valdete Áurea Coelho
10 – Rudy Caio Taneguti C. dos Santos
11 – José Roberto Sbragia Senna
16 – Najla Moufarreg Drumond de Sá
20 – Carlos André de Castro Pérez
29 – Silvester Carvalho Oliveira

Junho

01 – Celeste das Graças Theodoro
04 – Pedro Paulo de Souza
14 – Parque Nacional do Itatiaia
15 – João Luiz Barros Torres
27 - André Luis Melloni Sato
29 – Cláudia Rodrigues Teixeira Duque

Pagamento de Mensalidades

Nosso clube sobrevive, principalmente, com a sua mensalidade, sendo importante para o GEAN que o sócio a mantenha em dia.

Na etiqueta do Boletim consta a sua situação : C(número) = crédito , D(número) = Débito. Lembre-se: com 6(seis) mensalidades em atraso o associado será desligado do quadro social. Nas excursões, ao sócio em atraso será cobrada a taxa correspondente ao valor de uma mensalidade (RI/Art. 3.007).

Mensalidades e Taxas

Mensalidade.....R\$ 15,00
Matrícula.....R\$ 20,00
Excursão p/ não sócios.....R\$ 25,00

Vencimento da mensalidade – dia 10

O pagamento de 12 mensalidades antecipadas dá o direito a uma de cortesia.

Fases da Lua

Maio	Junho
06- Lua Cheia	04- Lua Cheia
12- Quarto Minguante	11- Quarto Minguante
20- Lua Nova	19- Lua Nova
28-Quarto Crescente	27-Quarto Crescente

Boletim Informativo do GEAN
Diagramação: Fátima Chaves
Revisão: Santiago

Capa : Grupo de Geanistas na Base das Prateleiras

Fala Presidente !!!

E o ano vai passando, rápido....E com isto, e mesmo apesar disto, estamos na terceira edição dos boletins de 2012. E mais....Já realizamos três trilhas do “Passaporte para as Trilhas com o GEAN” (neste período de maio/junho teremos mais cinco). Já realizamos um total de doze atividades oficiais, envolvendo a participação de 156 pessoas. Já chegaram e estão à venda as camisetas com o logotipo dos 50 anos, que por sinal ficaram muito bonitas (não perca a chance de adquirir a sua). Tivemos a Semana Brasileira de Montanhismo (SBM). Quase tivemos a Abertura da Temporada de Montanhismo (a chuva não deu trégua). Já fizemos quatro excursões específicas voltadas para o projeto Turismo nas Escolas (aqui vale registrar um especial agradecimento ao Agenor e ao Evandro pela condução dos alunos nas atividades). Já participamos de várias reuniões e assembleias do Conselho Consultivo do Parque Nacional do Itatiaia (CC/PNI), da Câmara Técnica de Montanhismo e Ecoturismo (CTME), da Câmara Técnica de Educação Ambiental (CTEA), e do Conselho de Meio Ambiente de Resende (COMAR). Isto para apenas citar algumas coisas, pois ainda temos o dia a dia na sede, onde a presença dos associados e de amigos do GEAN tem sido significativa (223 pessoas já estiveram em nossas reuniões; sem contar as presenças nos dias de expediente) e o muro de escalada está sempre muito bem corrido. Também tivemos uma assembleia extraordinária, realizada para suprir a vacância em dois cargos na Diretoria; com isso o nosso atual Diretor de Patrimônio é o Evandro Azevedo e o Diretor de Assuntos Gerais é o Sergio Pizaneschi.. Em resumo, é o GEAN trilhando o ano do seu cinquentenário, sabendo que ainda temos muita coisa pela frente até que possamos considerar alcançados os objetivos de 2012.

Para este período temos a ressaltar o transcurso do septuagésimo quinto aniversário do Parque Nacional do Itatiaia (PNI), o primeiro parque do Brasil, criado em 14 de junho de 1937. É nosso grande desejo que esta data venha a representar progressivos avanços para os diferentes tipos de usuários, em especial para os habitantes dos municípios do entorno, mediante o tão esperado “desconto entorno”, e para os montanhistas filiados a clubes federados, com a volta do saudoso “desconto montanhista”. De qualquer forma os nossos parabéns ao PNI.

Para encerrar este “Fala Presidente”, vale registrar que neste boletim iniciaremos a publicação dos Princípios e Valores que a Confederação Brasileira de Montanhismo e Escalada (CBME) recentemente estabeleceu para o montanhismo brasileiro, de modo a guiar futuras políticas relativas ao uso recreativo de áreas de montanha.


Bem, é isso aí....Até o próximo boletim, com boas vindas especiais a todos que ingressaram no GEAN neste 2012, desejando que “curtam muito a Natureza praticando o montanhismo”

Edson Ferreira Santiago

Doações – Agradecimentos

Nossos agradecimentos ao Sócio Benemérito Carlos Zikan pela doação de três livros para a nossa biblioteca; sendo que dois abordam técnicas de escalada e o terceiro é o “No Ar Rarefeito”. Valeu Zikan !!!

Passaporte para as Trilhas com o GEAN



Contando com expressiva presença de associados e amigos do GEAN, realizamos três atividades previstas no passaporte: Cachoeira de Santo Izidro, Circuito do Rio das Pedras e Prateleiras Via Sul. Até julho realizaremos mais cinco. Veja detalhes em nossa programação. Acesse nosso site para ver as fotos.

Semana Brasileira de Montanhismo – Acesso às Montanhas



Um dos eventos constante da programação da Semana Brasileira de Montanhismo foi o 2º Congresso de Montanhismo e Escalada. Dentro deste, no dia 29 abril foi realizada a Mesa 3 com o tema Acesso Brasil – Estudo de Casos e Estratégias, cujo objetivo era apresentar alguns dos principais casos de acessos às montanhas.

Compondo a mesa estava o Santiago, convidado que foi para abordar o tema e estabelecer uma relação com o Parque Nacional do Itatiaia; o que veio a ser uma ótima oportunidade para discorrer sobre todo o trabalho que o GEAN vem fazendo nos últimos anos em apoio ao Parque, e em especial à Câmara Técnica de Montanhismo e Ecoturismo, mediante diversas e inúmeras ações que, dentre outros resultados, levaram à reabertura de três travessias e a muitos outros avanços em prol do montanhismo.

A relevância do papel desempenhado pelo GEAN, não só nas atividades em prol do Acesso às Montanhas, mas também como clube de montanhismo em si, ficou patente e bem caracterizado em função das várias menções, elogios e agradecimentos que, recebidos pelo Santiago como representante do GEAN naquela oportunidade, agora são transmitidos aos geanistas e amigos do GEAN, o que certamente motivará a todos para que continuem buscando o permanente e contínuo engrandecimento do nosso Grupo. Sempre em frente GEAN !!!

Edson Ferreira Santiago – Presidente

Calendário Ecológico

Maio	Junho
03 - Dia do Solo	31/05 a 05/06 - Semana Nacional do Meio Ambiente
03 - Dia do Pau-Brasil	05 - Dia Mundial do Meio Ambiente
08 - Dia Mundial das Aves Migratórias	14 – 75 Anos do Parque Nacional do Itatiaia
22 - Dia Intl da Biodiversidade	17 - Dia Mundial de Combate à Desertificação e à Seca
27 - Dia Nacional da Floresta Atlântica	21 - Início do Inverno

PRÓXIMAS ATIVIDADES

Data	Atividade	Tipo	Resp e/ou Guia	Obs
18/05/12 Sexta-Feira	Reunião Geral	-	Santiago	
20/05/12 Domingo	Pedra Furada Planalto do Itatiaia - PNI	Caminhada	Fátima	(1)
25/05/12 Sexta-Feira	Reunião Geral	-	Admilson	
27/05/12 Domingo	Trilha da Pirapitinga Nu Sta Virgínia – PESM São Luiz do Paraitinga/SP	Caminhada	Moisés	
01/06/12 Sexta-Feira	Reunião Geral Aniversários de Mai e Jun	-	Sergio	
03/06/12 Domingo	Asa de Hermes Planalto do Itatiaia - PNI	Escalaminhada	Eduardo	(1)
15/06/12 Sexta-Feira	Reunião Geral	-	Evandro	
17/06/12 Domingo	Pedra Selada	Caminhada	Agenor	(1)
29/06/12 Sexta-Feira	Reunião Geral	-	Fátima	
01/07/12 Domingo	Pico das Agulhas Negras Planalto do Itatiaia - PNI	Escalada – Via Pontão 2º II Sup	Admilson	(1)
13/07/12 Sexta-Feira	Reunião Geral	-	Agenor	
15/07/12 Domingo	Pedra do Registro PNI	Caminhada	Santiago	(1)

Observações:

- 1) Atividade prevista no Passaporte para as Trilhas com o GEAN
- 2) Mais informações sobre nossas atividades podem ser obtidas pelos contatos abaixo; pelo e-mail grupogean@yahoo.com.br ou no site www.grupogean.com
- 3) Qualquer excursão programada pode ser cancelada ou adiada devido às condições climáticas, cabendo tal decisão ao(s) guia(s), que poderá(ão) emití-la com antecedência ou no mesmo dia da atividade.

4) Contatos

- Santiago >>> (24) 3355 4982 – (24) 9831 3236 ou efsantiago@superonda.com.br
- Fátima >>> (24) 8117 3279 ou mfchaves8@gmail.com
- Agenor >>> (24) 2109 2745; 9905 8161 ou agenormaia@bol.com.br
- Admilson.>>> (24) 9947 0373 ou admilsoncorrea@yahoo.com.br

5) Expediente administrativo na sede: às terças-feiras, das 16:30 às 19:30h.

“ATENÇÃO PARA OS DIAS DE REUNIÃO GERAL”

Montanhismo Brasileiro – Princípios e Valores – Parte I

Reconhecimento da importância do livre acesso às áreas de recreação em Montanha → O acesso às montanhas tem grandes benefícios: a oportunidade de recreação nessas áreas promove um melhor entendimento do ambiente natural e, conseqüentemente, o respeito pelo mesmo, além de promover o desenvolvimento sustentável local e a qualidade de vida. O montanhismo e a escalada estimulam também o desenvolvimento e o aprimoramento de habilidades interpessoais, como trabalho em equipe, liderança, comunicação e poder de decisão, e habilidades sociais, como responsabilidade e solidariedade. Além disso, áreas naturais frequentadas por esportistas e visitantes conscientes das práticas de mínimo impacto e de respeito ao meio ambiente inibem a prática de atividades danosas, como caça, extração de recursos e ocupação ilegal, colaborando na vigilância para a conservação dos ambientes naturais.

O direito de acesso → O acesso às áreas de recreação em montanhas, de montanhismo e escalada, deve ser um direito de todos. A destinação de uma área para a proteção dos recursos ou para o desenvolvimento do turismo não deve restringir a liberdade e autonomia dos visitantes, privilegiando sempre a diversidade de experiências buscadas por cada um, respeitando as práticas de mínimo impacto.

Acesso responsável → Entendemos que a conservação e a recreação podem e devem se beneficiar mutuamente. Os usuários de uma área de montanhismo devem assumir a responsabilidade de cuidar e promover a conservação desse espaço, respeitando as propriedades, animais, vegetação, infraestrutura, comunidade, cultura local, e outros usuários que, possivelmente, terão interesses distintos.

Recreação opção com menos restrição possível → Entendemos que é apropriado criar uma regulamentação de uso em locais onde é necessário proteger sítios arqueológicos, históricos, paleontológicos, uma espécie em perigo de extinção ou ambiente único. Mesmo nesses casos, a regulamentação deve sempre privilegiar a opção de visitação com a menor restrição possível, introduzindo a autorregulamentação já praticada pela CBME com sucesso em muitos lugares, antes de se criar um regulamento restritivo.

Taxas de entrada e concessão de serviços → Sempre que possível, o ingresso à área de recreação em montanha deve ser gratuito. Consideramos que o uso de taxas seja adequado em locais onde exista um manejo efetivo das áreas de montanha, desde que dentro de um valor acessível aos usuários, sem estarem condicionados à aquisição de outros serviços (“venda casada”). Não consideramos válido que se cobre taxa de ingresso em locais onde não exista infraestrutura, serviços e um manejo das áreas utilizadas.

Áreas naturais, como trilhas e paredes rochosas, não devem ser objeto de concessão. As concessões devem se restringir aos serviços de apoio, como restaurante, pousadas e estacionamentos.

Colégio João Maia no Morro do Couto – por Agenor Siqueira

No dia 04/04/2012 eu e o Evandro, representando o GEAN, levamos um grupo de jovens estudantes do colégio João Maia, acompanhados de três professores, ao Morro do Couto no Planalto do Itatiaia. A atividade fez parte da 6ª Jornada Ambiental (referente ao ano passado).

O ponto de encontro foi em frente ao colégio e por volta das 7 horas saímos rumo ao Planalto. A galerinha dentro do ônibus estava bem animada e a viagem foi tranquila. Passamos por Engenheiro Passos e demos a primeira parada na Garganta do Registro para esticar as pernas. Saindo do Registro pegamos a estrada de terra rumo ao Planalto. Os alunos curtiram muito o belo visual da estrada até chegarmos ao Posto Marcão. Preenchemos a ficha de entrada e para onde iríamos e iniciamos nossa caminhada.



Reunimos o grupo na área de estacionamento dos carros e fizemos todas as considerações e partimos para a trilha. Caminhamos pela estrada que dá acesso a torre maior de Furnas quando estávamos próximo a torre entramos em uma trilha situada à direita da estrada, logo no começo uma parte dos alunos viram uma pequena cobra mas sem nenhum problema. A trilha está muito bem sinalizada e caminhamos sem dificuldade. Após um tempo chegamos ao Campo Escola Luis Fernando (uma parede onde existem diversas vias de escaladas) e o Evandro deu uma pequena explicação das vias e como é feita a escalada. Passamos por um pequeno trecho alagado e chegamos ao Morro do Couto propriamente dito, vimos a torre menor de Furnas e mais a frente o nosso objetivo final: o cume do Couto.

A caminhada pela crista do Couto é lindíssima com belas paisagens mas, infelizmente, fomos um pouco prejudicados pelas nuvens. Após a passagem do trecho de trepa-pedras (a escalaminhada) estávamos todos no topo onde lanchamos e ficamos um tempo apreciando o Planalto. Conseguimos ver (quando as nuvens deixavam) a Pedra do Altar, o Pico das Agulhas Negras e a Asa de Hermes. A descida foi tranquila sem nenhum incidente.

Já no ônibus, paramos no antigo hotel Alsene, Brejo da Lapa e Casa de Pedra (um agradecimento especial ao sr. Antonio Coslops que permitiu a nossa visita a casa) e as 18:30 estávamos em Resende. Foi uma ótima atividade com um grupo animadíssimo e especial, parabéns a todos.

Cachoeira de Santo Izidro – Parque Nacional da Serra da Bocaina (PNSB) - 06/04/12 – por Ladário Silva

O tempo encoberto da véspera me deixara algumas dúvidas, assim como a previsão do tempo para o esperado dia. Véspera esse já envolvida com a trilha com a chegada de um participante convidado por mim, amigo meu de 25 anos: Hélio Eduardo de Moura, ou Helinho. Para aumentar minha ansiedade, havia também convidado uma amiga, Mirian, que levaria seu companheiro Luis e seu filho Martín. Fiquei receoso que alguma tempestade de última hora atrapalhasse a trilha.

GEAN



Na manhã do dia 6 o tempo não estava bonito, e tocamos para nosso ponto de encontro: o MacDonalds de Resende. Lá encontramos a Tatiane e sua filha Julia. A Van chegou com o Sr. Eduardo, Grace, Moisés, Lourença, Roberto e o José Ricardo, que descobrimos ser irmão do Agenor, Luis, Mirian e Martin. Fátima, Breno e Santiago vieram no carro deste último e Admilson e Evandro nos encontraram em São José do Barreiro. Lá tínhamos a primei-



ra visão do veículo que causou mais alegrias e tristezas em toda a nossa viagem: A Jabiraca, uma rural azul com carroceria aberta. Tomamos um café em um estabelecimento na praça e embarcaram na carroceria da Jabiraca: Helio, Grace, Roberto, Moisés, Lourença, José Ricardo, Tatiane, Julia e eu. Sr. Eduardo foi na cabine e na volta reclamou que respirava fumaça do escapamento lá dentro. Também havia um jipe, que levou Luis, Mirian, Martin e Alberto. Admilson e Evandro foram em um fusca e os demais foram com o Santiago. Seguiu então o comboio para o PNSB.

Na viagem de ida, tiramos muitas fotos da estrada, das paisagens, dos colegas, e comecei meu martírio, ouvindo as troças e cobranças, encabeçadas pela Grace, e seguidas pelos demais, das fotos da trilha anterior que eu ainda não havia enviado. Fomos também nos conhecendo. E rindo. Muito. De vez em quando a atenção era desviada por algum galho que insistia em passar pela carroceria, algo que na volta nos deu motivo para mais risos e sustos. A estrada já anunciava a demora, pois era de terra e esburacada. Rodamos cerca de 3h até a entrada do Parque Nacional da Serra da Bocaina. No caminho, paramos em um ponto de uma vista magnífica, onde tiramos uma foto na carroceria da Jabiraca e, em seguida, Santiago nos brindou com seu vasto conhecimento da região, mostrando e nomeando acidentes geográficos, picos, montes, montanhas, rotas, etc. Neste ponto também tiramos a primeira foto com o logotipo do GEAN. No caminho para o Parque quase atropelamos uma aranha, que cruzou a estrada no meio do comboio, e foi devidamente fotografada.


Na entrada do PNSB tiramos a segunda foto com o logotipo do GEAN. A caminhada seguiu parque adentro, com Moisés guiando. Na descida encontramos um marco geodésico do IBGE, passamos por um belo rio, um pequeno desfiladeiro à beira da encosta, e chegamos à base da Cachoeira de Santo Isidro, linda, pujante. Na base da Cachoeira paramos para um obrigatório banho nas suas águas, porém devido à baixa temperatura da água, houve algumas desistências, mas um grupo de intrépidos GEANISTAS insistiu e caiu n'água. Neste ponto fizemos um lanche e descansamos um pouco. Ao retornarmos à entrada do Parque, tiramos mais fotos, e uma mochila foi sorteada. Logo voltamos à estrada, para uma parada à frente. Enquanto os veículos iam ao ponto de encontro, fizemos uma caminhada passando por rio e bosque de rara beleza, onde tiramos uma foto com a viatura de estimação do GEAN, circundando nosso Vice-Presidente. Já no ponto de encontro, embarcamos nos veículos e logo estávamos sob chuva fraca. Os que foram no jipe e na Jabiraca protegeram-se como puderam. Mas a chuva não tirou nem o ânimo e nem o humor dos GEANISTAS. Rimos mais ainda na volta e comemos tudo que era oferecido pelos colegas. Em dado momento do retorno, ouvimos um ruído forte na Jabiraca e vimos um pedaço de metal voando. Parada de urgência. Nada demais, apenas um pedaço da suspensão havia caído. A Jabiraca iria continuar, digamos normalmente. Para tranquilizar a Tatiane, sua filha Julia seguiu no carro do



Santiago, e nós continuamos como antes, rindo muito, comendo e encharcados. Na chegada à São José do Barreiro, fomos comer algo (haja fome) no Restaurante Rancho, e Santiago foi informado que a estrada pela qual viemos não era mais uma opção por causa das chuvas. A solução era voltar pela Dutra por Queluz, com a lua como testemunha. Assim fizemos e terminava uma trilha fantástica e certamente uma das mais divertidas que participei em toda minha vida. Ficaram as lembranças registradas nas fotos e na memória, além das dores em todas as partes do corpo, creditadas ao conforto da Jabiraca, motivo também de alegrias, além de uma mochila, um relato para fazer, e o prazer de um dia maravilhoso em companhia magnífica.

Abraço a todos e muito obrigado pela trilha inesquecível.

Sport TV no Pico das Agulhas Negras – 11.04.12



No dia 11 de abril, o GEAN (representado pelo Agenor e o Eduardo), juntamente com o Mauricio Clauzet, levou a equipe do programa Zona de Impacto do SporTV na subida ao Pico das Agulhas Negras, numa reportagem alusiva aos 100 anos do montanhismo.

Alunos do Colégio Professor Carlinhos na Pedra do Altar – por Agenor Siqueira



No dia 25/04 eu e o Evandro (os dois representando o GEAN) levamos um grupo de alunos e professores da escola Professor Carlinhos da Fazenda da Barra na Pedra do Altar no Planalto do Itatiaia. A atividade estava inserida no projeto Turismo nas Escolas da prefeitura de Resende.

Pegamos o ônibus do projeto no centro de Resende e seguimos para a Fazenda da Barra para buscar as crianças. Saímos da Barra por volta das 06hs30min. Fomos direto para o Planalto com uma pequena parada no Registro para um café e alguns alunos aproveitaram para pegar um ar, pois enjoaram na subida da serra de Engenheiro Passos até o Registro.

Chegando no Posto Marcão preenchemos a ficha de entrada e seguimos a pé até o Abrigo Rebouças (não é permitida a entrada de ônibus). O dia estava lindo, ensolarado e com o céu azul, uma verdadeira energia blue (como diria o meu companheiro Dimi). No rebouças todos foram ao banheiro e os alunos e professores fizeram um pequeno lanche, quinze minutos depois estávamos na trilha para o Pico das Agulhas Negras. Neste trecho da caminhada a garotada adorou a passagem da ponte suspensa, tive que falar para não pularem em cima da ponte.

Nas placas da bifurcação viramos para a esquerda em direção ao Altar e aí que erramos, logo depois das placas, deveríamos virar de novo para a esquerda e subir, mas seguimos em frente na trilha da Asa de Hermes. Depois de um certo tempo andando comentei com a Dione que tínhamos errado pois estávamos muito próximo do Pico. Conversei com o Evandro para ele ver se tinha alguma entrada para esquerda mas não encontramos nada, seguimos pela trilha até chegar bem embaixo da Asa de Hermes, na frente só tinha um brejo. Eu e o Evandro pedimos para o grupo descansar e esperar e subimos dois morros bem frente à Asa de Hermes para ver a Pedra do Altar, localizada a pedra, pedimos a todos para subir. Do topo do morro, seguimos pela crista em direção ao Altar até encontrarmos a trilha e correta e seguimos até o cume.

Ficamos cerca de uma hora no topo da Pedra do Altar, tiramos bastante fotos, lanchamos e deu até para as meninas passarem batom e esmalte (não é brincadeira não, elas realmente transformaram o Altar em salão de beleza). Seguimos para o Rebouças, onde um professor e quatro alunos tiveram a coragem de tomar banho no lago da represa. Saímos do Parque as 16 horas e, com muita animação, retornamos para Resende. Foi um dia maravilhoso junto com a animada galera do Professor Carlinhos. Já temos um novo encontro marcado no dia 09/05 na base das Prateleiras.

Circuito Rio das Pedras em Penedo – 15.04.12



No dia 15/04/2012 o GEAN realizou a sua segunda trilha pelo PASSAPORTE PARA AS TRILHAS COM O GEAN, trata-se do Circuito Rio das Pedras em Penedo. O trajeto divide em caminhada por estrada, trilha e o aquatrekking no Rio das Pedras.

Ao todo 13 geanistas participaram, apesar do dia ter ficado nublado a turma divertiu-se muito nos poços e nas pequenas quedas d'água. Foi uma ótima atividade e todos estão de parabéns.

Praia no Caribe? Sim! Montanha no Caribe? Por que não ? – Moisés Sulam

Sair de Resende/RJ para chegar à Ilha Providencia na Colômbia se faz através de um caminho tão cheio de conexões em aeroportos que explicá-lo seria cansativo para o leitor. Sendo assim, embarquemos em um voo direto à Ilha Providencia!

Ilha Providencia está localizada no Mar do Caribe e faz parte do território colombiano, ainda que esteja mais próxima do litoral da Nicarágua. Com 17 km's quadrados, Providencia atrai turistas por suas praias de areia fina banhadas pelo famoso azul do mar caribenho.

Chegando à ilha e indo em direção à pousada, ao lado esquerdo, o mar mostrava toda sua luminosidade sob o sol forte, mas meus olhos buscavam observar sobre meu ombro direito uma cadeia de montanhas localizada na parte central da ilha.

Não foi difícil descobrir que ali encontra-se um parque regional denominado El Pico. O nome é uma referência ao ponto culminante da ilha, como seus 360 metros acima do nível do mar e que pode ser alcançado através de uma trilha.

Dois dias após nossa chegada, Lourença e eu fomos recebidos por nosso guia no início da trilha. Ele, um senhor adepto da cultura rastafari, munido de um grande facão, apresentou-se cordialmente, porém seu nome até agora me parece impronunciável. Como os insulares falam inglês, espanhol e crioulo, fica a dúvida se dominam os três idiomas ou se não falam bem nenhum deles. Pelo que entendi, se chama Orby's Archiboldth Bush McClean.

O início da trilha se apresenta em área aberta onde árvores antigas e de grande porte, como cedros e ceibas, destacam-se na paisagem. A surpresa da fauna local é uma espécie de lagartixa que

GEAN

chama a atenção por possuir a pele azul. É fácil encontrá-las tomando banho de sol sobre as pedras. Ela, merecidamente, foi adotada como símbolo do parque.



Após cerca de vinte minutos de caminhada, a trilha passa a ser coberta por uma vegetação mais fechada, denominada na ilha de Bosque Seco. Creio que o adjetivo adotado serve apenas para diferenciar essa vegetação da área de mangue também encontrada em Providencia, pois no bosque, além de ser bastante úmido, encontra-se fontes de água doce. Sob sua sombra e umidade, os sons da natureza foram se apresentando pouco a pouco. O canto dos pássaros e o coaxar dos anfíbios passaram a receber o som das passadas dos três caminhantes.

Em uma pequena concentração de água consegui ver e fotografar os sapos escuros que tantos sons trazem a essa parte do trajeto. Já os passaros, infelizmente, mais tímidos, se ocultavam.

Pouco após entrarmos nesta área de

vegetação fechada, a trilha passa a ter trechos em aclive que não apresentam grandes dificuldades para serem vencidos. No solo há várias pedras de origem vulcânica que merecem um pouco de atenção para se evitar tropeços.

Após cerca de 2/3 do trajeto percorrido, a trilha passa a ser plana e sai do setor de vegetação fechada. O sol passa a castigar a pele, mas já é possível visualizar o cume de "El Pico". Seguindo a trilha plana bem marcada, chegamos ao último trecho de subida para alcançar nosso destino após 1:25 h de caminhada. Do alto de "El Pico" temos uma visão de 360° da ilha. De lá as matizes do azul do mar contrastam com o verde da vegetação da ilha. Do ponto mais alto da ilha foi possível ver parte da terceira maior barreira de corais do mundo, menor apenas que a da Austrália e de Belize, e que torna a paisagem verdadeiramente inesquecível.

O retorno foi realizado pela mesma trilha e um pouco antes de sairmos do setor do Bosque Seco, nosso guia finalmente fez uso de seu facão. Após abrir cocos colhidos no local, nos fez conhecer a doçura de sua água.

Voltamos para a pousada e lá decidimos descansar em uma das praias da ilha, única e exclusivamente (eu juro !!!!), porque não havia outra montanha para subir.

ATM – Jardim Botânico – 01.05.12

Primeiro de maio, dia da tão esperada Abertura de Temporada de Montanhismo, com a consequente subida do Costão do Pão de Açúcar. Van lotada....bem....quase, já que alguns não geanistas desistiram na última hora, e mais alguns que encontrariam no Rio, indo em seus carros, mas a chuva que já não havia dado trégua quase toda a semana anterior resolveu aumentar na noite de segunda e toda a terça-feira, frustrando a todos, que contavam, pela primeira vez, fazer aquela via e os que desejavam escalar no Babilônia.

Porém, geanista que se preza não se deixa abater e segue como ninguém o ditado “...se tudo o que restou foi limão aproveite e faça uma bela limonada”. Já que não dava pra subir resolveram ir conhecer o Jardim Botânico e acabaram se divertindo muito e voltando encantados com a beleza do lugar.

É isso aí pessoal, a vida sempre reserva surpresas pra quem está aberto para novas experiências.

Que venha a Temporada 2012 com muitas trilhas e escaladas!

Prateleiras – Via Sul – 06.05.12



Depois de vários dias de chuva, finalmente uma trégua. E lá fomos nós: uma Van lotada, mais três carros num total de 28 pessoas, e mais 3 encontrariam no Planalto. O dia prometia. No Planalto encontramos um céu de brigadeiro e um friozinho que já dá as caras por lá. No Posto nos disseram que já havia feito 5º negativos durante a semana.

Uma parte dos participantes ficou escalando na Pedra do Camelo e os outros seguiram para as Prateleiras. Santiago e eu ficamos nos arredores do Abrigo Rebouças, já que ele ainda está se recuperando do acidente ofídico sofrido há dois meses e não pode fazer caminhadas.

Pela alegria do pessoal na volta a atividade foi um sucesso.

Não podemos deixar de parabenizar o Hannan e a Gleice, pela superação e a Aline pela conquista do primeiro cume.

Mais uma carimbada no Passaporte.

Primeira Meia Travessia do Couto - Zé e Val – 18.03.12

No Domingo, dia 18 de março, por falta de gente com vontade ou coragem de enfrentar a programada Chaminé Idalício e Pedra Assentada, molhada, eu (Zé) e a Val nos vimos sozinhos no Posto Marcão de bobeira e resolvemos conhecer algo que não conhecíamos: a meia travessia do Couto entre o Posto e o Abrigo Rebouças. Tínhamos a informação que o Gandra, Rico, Evandro e amigos estavam no Rebouças. Algum dos guarda-parques ia pro Rebouças em seguida, então pedimos pra avisar que nenhum geanista iria lá e fomos andando.

Na volta, encontramos o Rico e o Evandro, que confirmaram que havia chovido demais de sábado pra domingo e que se limitaram a excursionar um pouco pelos lados das Prateleiras e escalar, acho que na Sexto Sentido. Esquecemos de confirmar se eles tinham sido avisados.

Nenhum de nos dois jamais havia feito essa meia travessia, e eu nem tinha ido até o pico do Couto, então o domingo foi bem aproveitado, não caiu uma gota de chuva sobre nos. Quem não foi, perdeu, ra-ra. A trilha que seguimos (ou o que resta dela), depois do cume do Couto, está com

GEAN

bastante mato em trechos, serpenteia bastante, e frequentemente se afasta da crista verdadeira. Mas é muito bonita e estava cheia de flores, então recomendamos. É mais variada, e não fica mais pesada, do que só ir ao cume do Couto e voltar pelo mesmo caminho. A descida é logo após o Rebouças, descendo pela direita do riacho. Fica aqui a idéia. Se alguém se interessar, seria legal tentar fazer essa travessia seguindo estritamente a crista, o que daria uma *escalaminhada* legal, mas nos parece que equipamento de segurança seria recomendável para isso.

As fotos estão na minha câmera Canon Elph S110, que está dentro de um estojo preto, em algum lugar da travessia, então agradeço muito a quem devolver. O endereço de contato está na primeira foto da memória.

Croqui da Trilha feita pelo Zé para quem quiser procurar a máquina.



Alguém se aventura?

Relatos das Excursões para o Boletim

O Boletim é parte do acervo histórico que devemos deixar para gerações futuras; para isso é muito importante a colaboração de todos mediante o envio de relatos e fotos das atividades.

Participe!

Ajudem-nos a tornar o nosso Boletim cada vez mais atraente e informativo.

Relate as experiências vividas em nossas atividades!

Momentos GEAN

